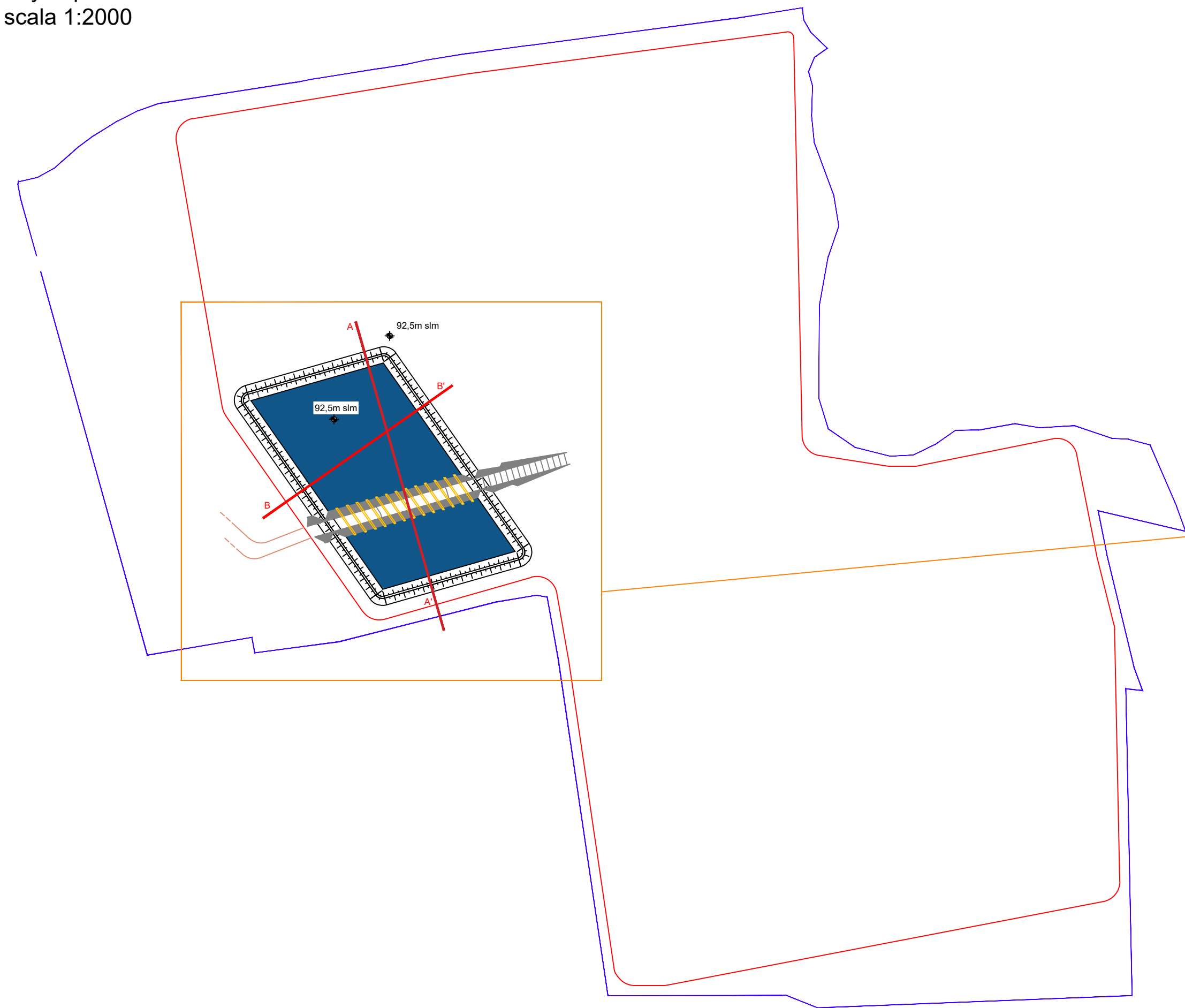
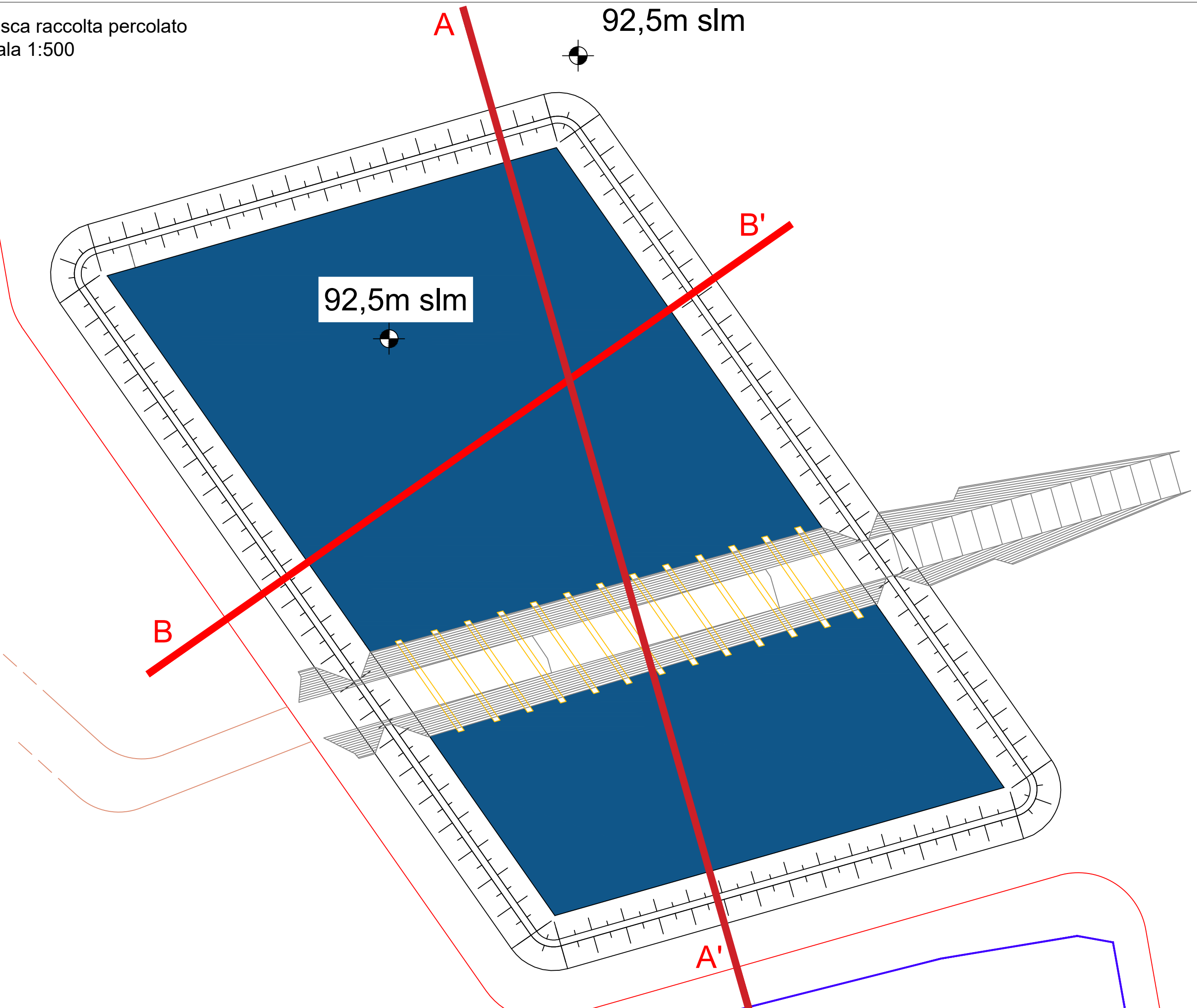


Keymap  
scala 1:2000

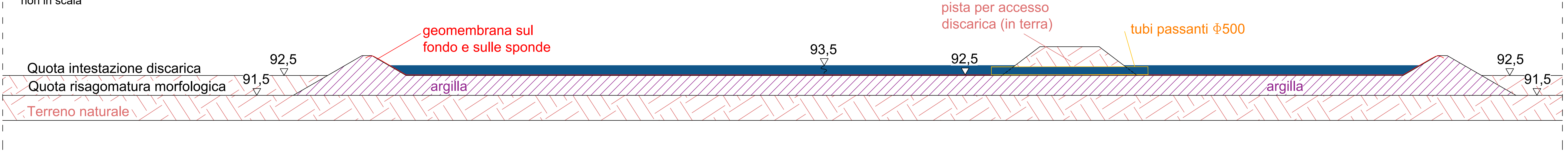


— confine AIA  
— perimetro area discarica

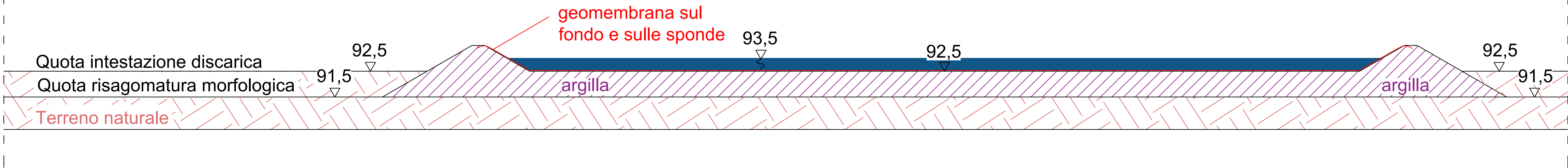
Vasca raccolta percolato  
scala 1:500




Sezione tipo  
A - A'  
non in scala



Sezione tipo  
B - B'  
non in scala



Nota: per le pompe e la linea di rilancio vedi Tav. 94

<b>SILPDUE s.r.l.</b>			<b>AB Green s.r.l.</b>			CAVA LA BOLLA - ALESSANDRIA			
						DISCARICA PER PIETRISCO FERROVIARIO CONTENENTE AMIANTO			
<b>I.S.A.F.</b>						<b>Geotechnical Engineering</b>			
Via Paleocapa 19/2 - 17100 Savona TEL. 019-806914    FAX 019-802027 E-mail: isaf@isafsr.it			Via Gian Domenico Cassini 21 - 10129 Torino TEL. 011-19715336 E-mail: mario.manassero@geotechnical-engineering.com						
Titolo Tavola: VASCA RACCOLTA PERCOLATO - PLANIMETRIA E SEZIONI						Tavola n. <b>71</b>	REVISIONI		
						N.	Data	Motivo	
						1	31/03/2025		EMISSIONE
Disegnatore: FP		Scala: varie	N. Doc.: A23-008/T72	Nome file: T72.dwg		Formato: A1			